


Mirador sud-est

La Tossa d'Alp 2536 m | Puig de Montellà | Serrat dels Terrers | Comabona 2547 m | Pas dels Gosolans | Serra dels Cortils | Pas de la Roca Plana | Serra Cabrolera | Pic de la Costa Cabrolera | Canal del Cristall | Puig de la Canal del Cristall 2563 m | Canal del Litze | Vulturó 2648 m | Canal Baridana | Puig de les Gralleres 2517 m

El Blancó
Escàs
Estià



Mirador nord-est

Tossa del Sirvent | Pic dels Estanyons 2836 m | Tossal Bovinar 2842 m | Tossa Plana de Lies | Tossal de la Muga 2861 m | Pic Negre d'Envalira 2822 m | La Carbassa 2736 m | El Carit 2921 m | El Puigmal 2910 m | La Tossa d'Alp 2536 m

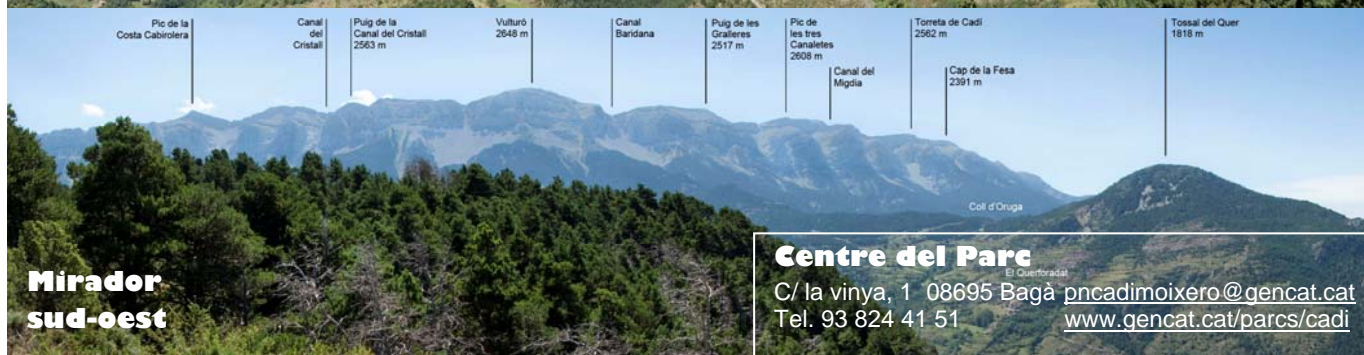
Musser
Vall de la Llosa
Coborniu
La Batstida
Arbòvol
Prullana
Belver de Cerdanya
Cal Mandrat
Coll de Guilleria
La Mata
La Cabana
Cal Pallaró
Canillops
Castell de Villeo
La Coma de Villeo
Villeg
Cal Geroni
Cal Cremada
Cal MARI
Borda del Tonco



Mirador nord-oest

Sant Joan de l'Em | Monturull 2760 m | Tossal Bovinar 2842 m | Tossa Plana de Lies 2904 m | Tossal de la Muga 2861 m | La Carbassa 2736 m

Arístol
Niu de l'Àliga
Muser
Lies
Travessera
Bévec
Cao Bina
Borda d'en Vives



Mirador sud-oest

Pic de la Costa Cabrolera | Canal del Cristall | Puig de la Canal del Cristall 2563 m | Vulturó 2648 m | Canal Baridana | Puig de les Gralleres 2517 m | Pic de les tres Canaletes 2608 m | Torreta de Cadi 2562 m | Tossal del Quer 1818 m | Canal del Migdia | Cap de la Fesa 2391 m

Coll d'Oruga

Centre del Parc
El Querbradai
C/ la vinya, 1 08695 Bagà pncadimoixero@gencat.cat
Tel. 93 824 41 51 www.gencat.cat/parcs/cadi

Plànols: base Institut Cartogràfic de Catalunya

Fotografies: Luigi (panoràmiques dels miradors) i Parc Natural del Cadí-Moixeró



Ruta dels Miradors del Pla de l'Àliga



El Parc Natural del Cadí-Moixeró

El Parc Natural del Cadí-Moixeró és un parc de muntanya, situat entre els 800 m al fons de les valls i els 2.648 m del Vulturó, de gran interès per la seva diversitat geològica, la vegetació i la fauna i amb una superfície de 41.060 hectàrees que es reparteixen en tres comarques veïnes: l'Alt Urgell, el Berguedà i la Cerdanya.

De naturalesa calcària en la major part, el Parc Natural comprèn el conjunt orogràfic integrat per les serres del Cadí i del Moixeró, el massís del Pedraforca i bona part dels de la Tosa i el Puigllançada.

La vegetació i la fauna del Parc presenten un gran interès, ja que les variades condicions climàtiques i d'altitud permeten l'existència d'espècies d'alta muntanya, eurosiberianes i mediterrànies.


Així, compta amb espècies de flora tan interessants com l'orella d'ós (*Ramonda myconi*), el julivert d'isard (*Xatardia scabra*), l'esperó de muntanya (*Delphinium montanum*), el *Dracocephalum austriacum* i la genciana groga (*Gentiana lutea*).

Pel que fa a la fauna, s'hi troben inventariats una gran quantitat d'invertebrats, amb la detecció d'una espècie d'aranya única al món. Entre els vertebrats, destaquem mamífers com l'isard (*Rupicapra pyrenaica*), el cérvol (*Cervus elaphus*), el cabirol (*Capreolus capreolus*), la marta (*Martes martes*) i el ratpenat argentat (*Vespertilio murinus*); ocells com el gall fer (*Tetrao urogallus*), el mussol pirinenc (*Aegolius funereus*), el picot negre (*Dryocopus martius*), l'àguila daurada (*Aquila chrysaetos*) i el trençalòs (*Gypaetus barbatus*); rèptils com el llargardaix verd o lluert (*Lacerta viridis*) i la serp verd-groga (*Coluber viridiflavus*); amfibis com el tritó pirinenc (*Calotriton asper*) i la granota vermella (*Rana temporaria*), i també peixos com la truita (*Salmo trutta*), el barb de muntanya (*Barbus meridionalis*) i el barb roig (*Phoxinus phoxinus*).

Com arribar-hi

Cal anar per la carretera N-260 fins a la població de Martinet de Cerdanya, on s'agafa la carretera local LV-4055 seguint indicacions cap a Montellà.

Després d'uns 400 m, es pren el trencall de la depuradora, a partir del qual cal anar seguint les indicacions cap a Estana els propers 9 km. Passats uns pocs metres (300 m), es pot baixar a visitar el Parc dels Búnquers, muntatge museogràfic sobre la línia del Pirineu amb una visita guiada a restes de búnquers encara existents. La carretera continua. Sense deixar-la en cap moment, passem el trencant que va a Vil·lec i al santuari de Bastanist, uns 2 km més enllà l'encreuament per anar a Béixec, i poc després l'altre a Vil·lec. Gairebé arribant al poble d'Estana, en una corba molt pronunciada, es pot accedir a la font del Puet. A l'inici del poble, hi ha un aparcament recomanat, ja que l'indret és molt petit i a l'interior és complicat d'estacionar-hi.



Què hi veurem

La ruta comença a la plaça de l'església on, al costat mateix a mà dreta, surt un camí de terra on veurem el primer pal indicador cap als Miradors del Pla de l'Àliga. Al principi, el camí està ben delimitat amb murs de pedra, entre conreus i pastures. A mesura que es va guanyant alçada, s'endinsa en un bosc soleï de pi roig (*Pinus sylvestris*) i boix (*Buxus sempervirens*). A la part alta del recorregut ens trobem amb una zona de camps amb clapes de bosc i arbusts.

La situació alçada del Pla de l'Àliga respecte a les zones circumdants, facilita una àmplia visió de les muntanyes que l'envolten. Així, mitjançant la visita als 4 miradors, situats als diferents extrems del pla, podem dividir a la part sud, des de la Tosa a l'est, que sobresurt un tros, fins al Cap de la Fesa, final de la serra del Cadí, a l'oest. A la part nord es divideix des de Sant Joan de l'Erm a l'oest, fins altra vegada la Tosa a l'extrem est. En total, una vista de 360° en un recorregut de poc més de 3 km.

Un cop fet el recorregut dels miradors, es retorna pel mateix camí per on s'ha arribat al pla.

